

## «АРЧЕДА – ПРАКТИКА» ПРИГЛАШАЕТ!


Государственный ботанический памятник природы Арчединско-Донские пески, расположенный на территории Фроловского района Волгоградской области.

Арчединско-Донской песчаный массив – уникальный памятник природы, один из наиболее крупных в Волгоградской области, расположен во впадине между реками Дон, Медведица и Арчеда. Пролегает массив от реки Медведица на юг, плавно переходя в пустыню, упираясь в донское заимье (пойменный лес). С запада ограничиваются рекой Дон, с востока – автомобильной трассой Москва-Волгоград. Это, самая северная пустыня в мире из известных песчаных пустынь. Именно здесь пролегла граница последнего обледенения. Таявшие ледники и намывли эти горы песка. Арчединско-Донские пески представляют собой маленький кусочек пустыни (а не полупустыни, как принято считать), площадью около 200 тысяч гектаров.

По происхождению этот песчаный ландшафт, как и другие песчаные массивы Среднего Дона, представляют собой речные отложения древнего Дона и его притоков, некоторые участки которого сложены песками, оставленными донским «языком» крупного доисторического ледника. Такова, в частности, надпойменная терраса правого берега Арчеды. Местные жители называют ее «грядина» и относят к особому урочищу, которое так же, как и Арчединские боры, является особо ценной, охраняемой территорией Фроловского района.

Песчаный массив представляет собой бугристую равнину с характерными формами рельефа увалисто-бугристого типа, которые образовались в результате долготетного переваливания песков. Это 5-6 метровые высокие бугры (буруны, кучугуры) и сложенные увалы высотой 2-3 метра, вытянутые в одном направлении и чередуются с котловинами выдувания и междуувальными понижениями.

Склоны песчаных холмов покрыты стелющимися казачким можжевельником, а растительном покрове господствуют чабрец, ковыли, тысячелистник и другой разнообразной степной растительностью.



Котловины между холмами заняты влаголюбивыми дубравами, а наиболее глубокие впадины – берёзово-осиновыми «колками» или рощами черной ольхи.

Своеобразный ландшафт Арчединско-Донских песков издавна привлекает ученых. С исследованием этой территории связаны имена крупных ученых нашей страны Д.И. Литвинова, В.Н. Сукачева, Б. Польнова и др. Своей живописностью и своеобразием он привлекает туристов и любителей природы.


Буквально 100-200 лет назад на просторах «Арчединско-Донских» песков, паслись табуны диких лошадей достигавшие до сотни голов. Дикими называть их не совсем верно, скорее одичавшие табуны татаро-монгольской конницы. К сожалению, эти прекрасные животные оказались на грани исчезновения по вине человека. Последний табун в 20 голов был замечен конце 90-х годов в районе «Чернополянского» заповедника.

Как и большинство пустынь, эти пески наиболее красивы в мае-июне, когда все цветет, но и в другие времена года здесь не менее интересно.

Именно здесь, по пескам самой северной пустыни мира проходили маршруты ралли-рейдов «Маршрут-1000», «Шелковый путь» 2012 – 2014 гг., и в настоящее время проводятся этапы Чемпионатов России по ралли-рейдам. По мнению специалистов, сложность прохождения «Арчединской песочницы» весьма высока и сопоставима с этапами Кубка мира.

Каждый, кто захочет посетить эти места, должен помнить об уникальности данного ландшафта и, разумеется, требования строжайшего соблюдения противопожарных мер.

Спортивно-технический клуб «Дикое поле» приглашает команды спортсменов ралли-рейдов и кросс-кантри ралли провести тренировочные мероприятия на территории самой северной пустыни в мире.



Мы готовы по вашей заявке организовать учебно-тренировочные сборы (УТС) и согласовать орг/вопросы со всеми заинтересованными организациями и лицами в объеме задания на тренировочные мероприятия.

### Предлагаемый к согласованию объем УТС:

- Тренировка экипажей по дорожной книге (roadbook) на пересеченной местности.
- трассы от 30 км до 80 км;
- перекрытие прилегающих дорог;
- медицинское сопровождение (опция).
- Подготовка штурманов:
  - теория (3; 4; 5 часов);
  - практика (20; 40; 60; 80 км);
  - теория и практика прохождения судейских постов с детальным разбором ситуаций.
- Тренировка взаимодействия пилота и штурмана в экипаже.
- Организация проживания и питания в ближайших гостиницах и турбазах.
- Трансфер от аэропорта Гумрак до лагеря и обратно.

**Конкретный объем тренировочных мероприятий – индивидуальный, по согласованному заданию Заказчика.**

Сайт: [www.vrou34.ru/uts](http://www.vrou34.ru/uts)  
 E-mail: [volgoraf@yandex.ru](mailto:volgoraf@yandex.ru)  
 по тел.: +7 (903) 327-86-75 (Билайн)

**Добро пожаловать и до встречи на просторах песков Арчеды!**



6



5




7

<https://www.vrou34.ru/uts>  
[https://vk.com/wild\\_field\\_frolovo](https://vk.com/wild_field_frolovo)  
<http://ok.ru/wild.field.frolovo>



# АРЧЕДА-ПРАКТИКА



ВЫБЕРИ  
**ВЕРНОЕ**  
НАПРАВЛЕНИЕ  
СВОИХ  
ПРИКЛЮЧЕНИЙ!

«Песчаный капкан Арчеды. Уникальное и даже загадочное место! Трасса, бежавшая песчаными дорогами вдоль сосновых лесов и посадок внезапно упирается в барханные пески и дюны! Огромные песчаные горы. Откуда они здесь?! Поистине загадка природы! Опыт прошлых выпусков ралли Шелковый путь показывает, что эта зона покоряется далеко не всем...»

(описание СУ – 1В «Шелковый путь – 2013» [www.silkwayrally.ru](http://www.silkwayrally.ru))